



**КОМИТЕТ ИМУЩЕСТВЕННЫХ ОТНОШЕНИЙ
АДМИНИСТРАЦИИ ПЕРМСКОГО МУНИЦИПАЛЬНОГО ОКРУГА**

РЕШЕНИЕ

о размещении объектов № 2039

Пермский край
Пермский округ

21.08.2023

Комитет имущественных отношений администрации Пермского муниципального округа разрешает муниципальному учреждению «Управление капитального строительства Пермского муниципального округа Пермского края» (ИНН 5948031753, ОГРН 1075948000050, почтовый адрес: 614506, Пермский край, Пермский район, д. Кондратово, ул. Камская, 5б)

размещение объекта: «Водопроводы и водоводы всех видов, для размещения которых не требуется разрешения на строительство»

на землях государственная собственность на которые не разграничена

на срок 1 год.


Местоположение: восточнее участка 59:32:0680001:2688, Пермский край, Пермский муниципальный округ, с. Култаево.

Приложение: схема предполагаемых к использованию земель или земельных участков.

Особые условия использования:

1. При размещении объекта учесть параметры ширины проезда улично-дорожной сети, во избежание сужения полосы отвода дороги.
2. Получение разрешения на производство земляных работ.

Председатель комитета



(подпись, печать)

Е.А. Демидова

Схема предполагаемых к использованию земель и части земельного участка

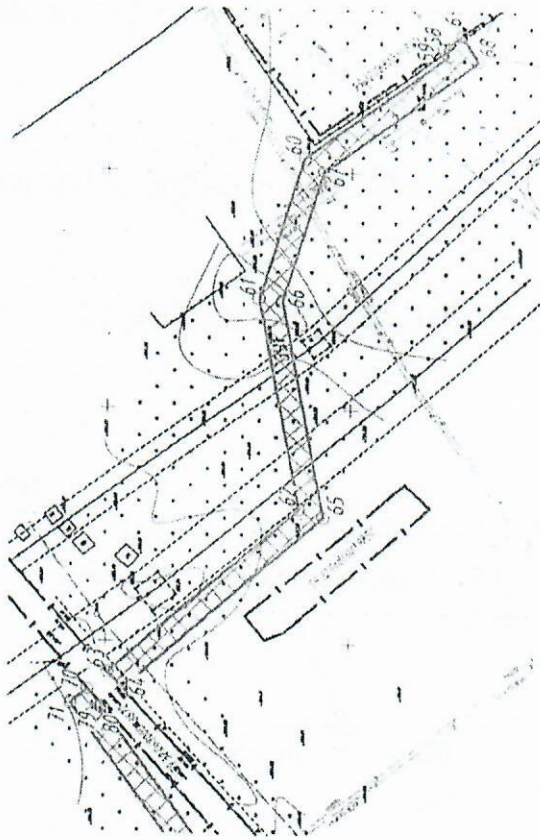
Объект: Водопроводы и водоводы всех видов, для размещения которых не требуется разрешения на строительство.

Местоположение: восточнее участка 59:32:0680001:2688, Пермский край, Пермский район, с/п Култаевское, с. Култаево.

Площадь земель или части земельного участка: 812.03 кв. м.

Категория земель: Земли населенной (земли населенных пунктов)

Вид разрешенного использования: Водопроводы и водоводы всех видов, для размещения которых не требуется разрешения на строительство.



Масштаб 1:1000

Описание границ смежных землепользователей

от точки 58-69-59:32:0680001:8101, Пермский край, муниципальный округ Пермский, село Култаево, улица Пермская, земельный участок 25а;

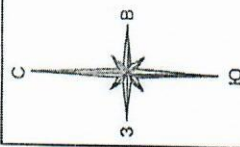
от точки 63-64-59:32:0680001:8672, Пермский край, Пермский район, Култаевское с/п, с. Култаево, ул. Кедровая;

Условные обозначения:

—	Вновь образованная часть границы
— · — · —	Граница земельных участков
2	Надписи номеров вновь образованных характерных точек
ЗУ1	Номер образуемого земельного участка
59:32:0680001	Номер кадастрового квартала
8101	Кадастровый номер земельного участка
XXXXXX	Часть земли для устройства инженерной сети водоснабжения

МСК-59 (Зона 2)

Условный номер земельного участка -ЗУ1	Координаты, м	
	X	Y
58	504531.03	2212977.05
59	504530.05	2212975.45
60	504559.77	2212953.14
61	504569.11	2212923.17
62	504560.52	2212878.66
63	504599.57	2212843.44
64	504596.42	2212839.95
65	504555.41	2212876.95
66	504564.27	2212922.90
67	504555.74	2212950.30
68	504523.81	2212974.25
69	504527.22	2212979.83



ЗАЯВИТЕЛЬ
МУХОМЕТОВ А.А.

Инд. № подл.	Подп. и дата	Вам. инд. №

Составлено